

Comune di Mediglia



# PIANO DI GOVERNO DEL TERRITORIO VARIANTE GENERALE

| Richiesta di rettifica degli Ambiti Agricoli  
di interesse Strategico |



settembre 2022

Il presente documento *Richiesta di rettifica degli Ambiti Agricoli di interesse Strategico* (IST\_21\_20\_ELA\_TE\_04) è stato realizzato dal Centro Studi PIM nell'ambito dell'Attività Istituzionali a favore del Comune di Mediglia per gli anni 2020-2021



COMUNE DI MEDIGLIA

**Giovanni Carmine Fabiano** [Sindaco]

dott.ssa **Francesca Saragò** [Segretario comunale]

arch. **Veronica Marziali** [Responsabile del Settore Gestione del Territorio e SUE]



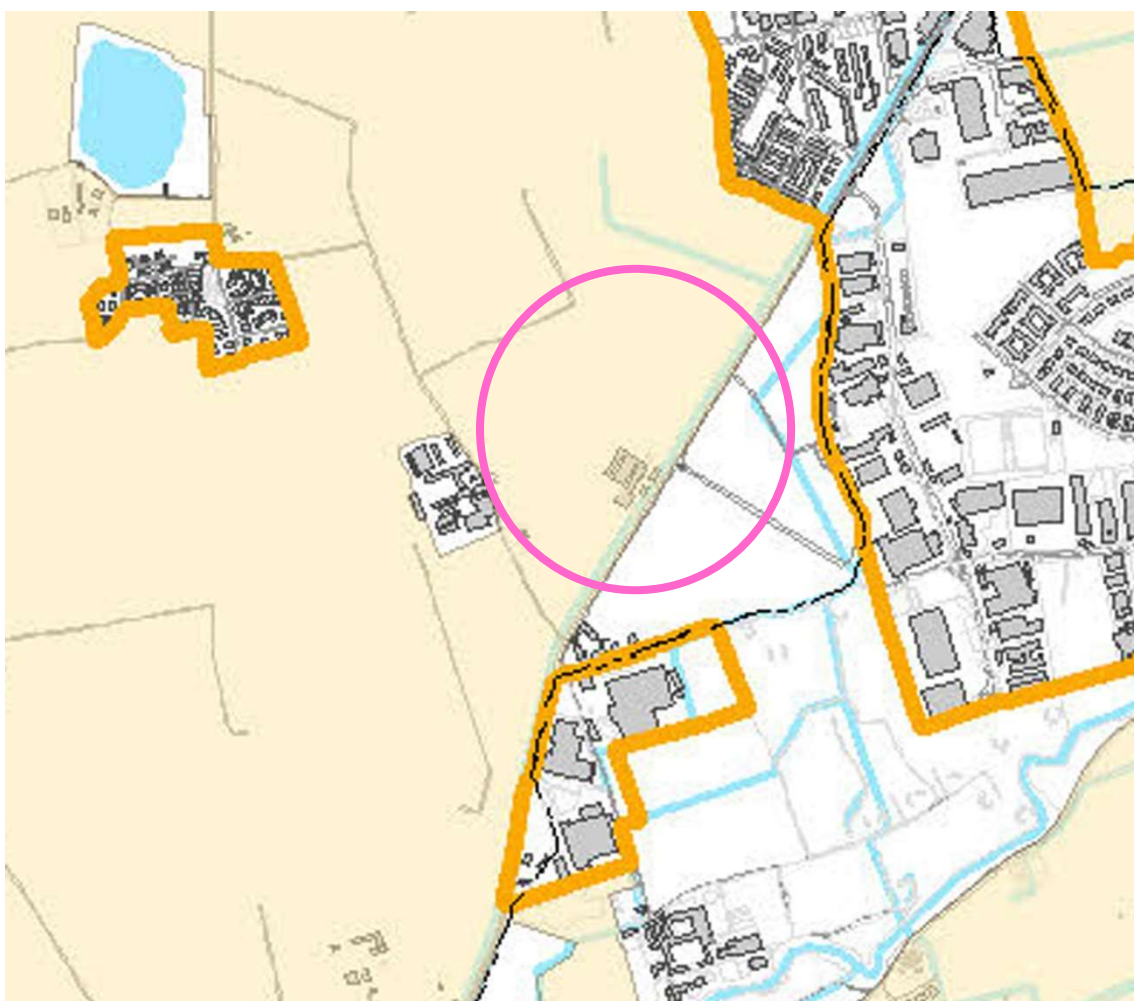
CENTRO STUDI PIM

dott. **Franco Sacchi** [Direttore responsabile]

arch. **Fabio Bianchini** [capo progetto], ing. **Matteo Gambino**, **Alma Grieco** [Staff PIM]; dott.ssa **Elena Corsi**, arch. **Luigi Fregoni** [collaboratori esterni]





## Richiesta di rettifica degli Ambiti Agricoli di interesse Strategico

Il PGT recepisce gli Ambiti Agricoli di interesse strategico (AAS) e quelli di interesse paesaggistico individuati dal PTM alla tav. 6 e li disciplina con l'articolo 66, assumendo il carattere prescrittivo e prevalente di quanto prescritto negli articoli 41 e 42 delle NdA del PTM.





Comune di **Mediglia**

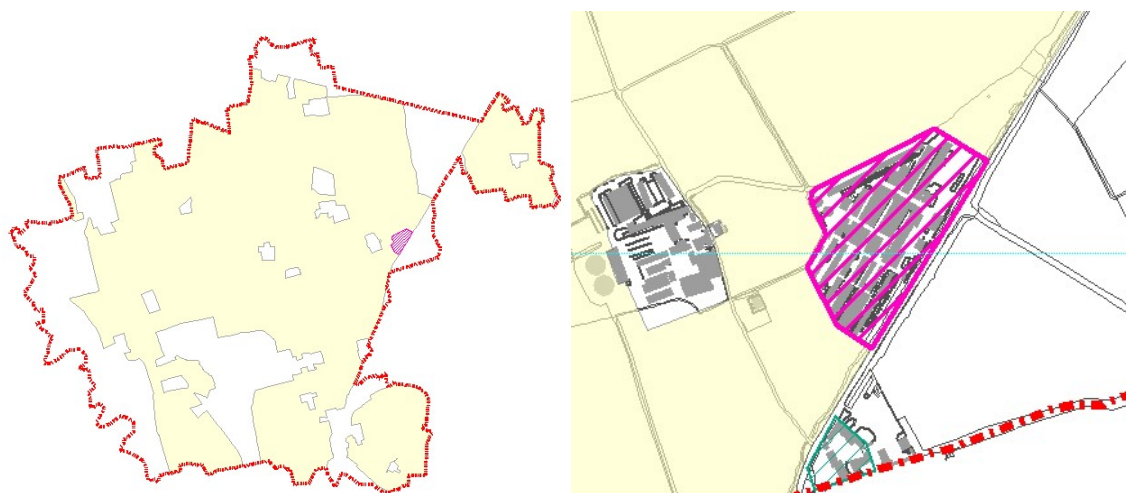
	Ambiti destinati all'attività agricola di interesse strategico [art. 41, comma 1]
	Ambiti destinati all'attività agricola di interesse strategico nei Parchi Regionali [art. 41, comma 4]
	Parchi Regionali
	Parchi Locali di Interesse Sovracomunale riconosciuti

#### LIMITI AMMINISTRATIVI

	Confini comunali
	Confini Città metropolitana

PTM: tav. 6 - Ambiti destinati all'attività agricola di interesse strategico [stralcio]

Per l'ambito cosiddetto "ex porcilaia", cartografato nell'immagine seguente, il Comune presenta proposta di modifica degli AAS, ai sensi dell'articolo 13 comma 5 della LR 12/2005 con le modalità di cui all'articolo 5 delle NdA del PTM.



Il suddetto ambito risulta infatti già completamente edificato e la sua edificazione compare per la prima volta già nell'ortofoto del 1975.

A questo proposito, si evidenzia l'incompletezza della base cartografica utilizzata nella tav. 6 del PTM che non rappresenta tutti i tematismi presenti nel DBT regionale e, di conseguenza, non evidenzia dell'esteso complesso dell'ex porcilaia.

**PIANO DI GOVERNO DEL TERRITORIO | VARIANTE GENERALE**  
**Richiesta di rettifica degli Ambiti Agricoli di interesse Strategico**



Ortofoto di Regione Lombardia alle soglie del 1954, 1975 e 2018