

SINDACO
 Giovanni Carmine Fabiano

SEGRETARIO COMUNALE
 dott. Enrico Antonio Cameriere

UFFICIO DI PIANO
 arch. Veronica Marziali (Responsabile del Settore Gestione del Territorio e SUE)
 arch. Paola Miranda

CENTRO STUDI PIMCI
 dott. Franco Sacchi (Direttore responsabile)


















VARIANTE GENERALE 2023
 | Gruppo di lavoro PGT |
 arch. Fabio Bianchini (capo progetto), ing. Mauro Barizza,
 ing. Matteo Gambino, Alma Greco (Staff PIM)
 dott.ssa Elena Corsi, arch. Luigi Fregoni (collaboratori esterni)

VARIANTE PARZIALE 2026
 | Gruppo di lavoro PGT |
 arch. Fabio Bianchini (capo progetto), ing. Matteo Gambino (Staff PIM),
 dott. p.t. Ludovico Padomani (collaboratore esterno)

| Gruppo di lavoro VAS |
 ing. Francesco Boeri (Staff PIM)
 dott. p.t. Ludovico Padomani (collaboratore esterno)

CENTRO STUDI
 EST_31_25_BLA_TW01_AV_31
 luglio 2026

scala 1:10.000

-  confine comunale
-  rigenerazione territoriale
-  rigenerazione urbana
-  trasformazione
-  transizione
-  assi urbani
-  scuole aperte
-  connessioni e nuovi tracciati veicolari
-  connessioni ciclabili
- sistema ambientale**
-  corridoi regionali primari ad alta antropizzazione
-  corridoi regionali primari a bassa-moderata antropizzazione
-  corridoi primari della REM
-  principali corridoi dei corsi d'acqua della REM
-  varchi della RER
-  Parco Agricolo Sud Milano
-  aree boscate
-  fasce boscate
-  siepi e filari

